





Legenda

-  vodovodno omrežje
-  obračunsko območje - VOD
-  stavbna zemljišča
-  meja občine

Odlok o programu opremljanja stavbnih zemljišč in merilih za odmero komunalnega prispevka za območje občine Medvode

Karta 4: Vodovodno omrežje - Pregledna karta obračunskih območij
M 1 : 40.000

Prilavljavec: Občina Medvode | Izdelovalec: Locus d.o.o.